



Circolo Nautico Donoratico S.C.S.D. a r.l. P.IVA e C.Fisc. 00418980496 Sede Legale : Via Toniolo, 9 – 57022 Donoratico Oper.: Via Milano 15/a-Marina di Castagneto C.cci

Piano della Sicurezza ad uso di una manifestazione velica

Informazioni generali sulla manifestazione denominata

REGATA NAZIONALE FORMULA 18

La manifestazione consiste in una competizione velica a livello

internazionale [] nazionale [] interregionale [] regionale [] provinciale [] locale [] è svolta su autorizzazione e delega della Federazione Italiana Vela; il comitato organizzatore è composto dai seguenti Affiliati alla Federazione Italiana Vela per l'anno 2023:

1 - Circolo Nautico Donoratico S.C.S.D. a r.l. P.IVA e C.Fisc. 00418980496 Sede Legale : Via Toniolo, 9 – 57022 Donoratico Oper.: Via Milano 15/a-Marina di Castagneto C.cci

Mail : info@cnd.li.it circolonauticodonoratico@pec.cnd.li.it Tel 0565/744590

CODICE FIV: 097

REGISTRO NAZIONALE CONI :

La manifestazione è inserita nel calendario sportivo [] nazionale [] zonale della Federazione Italiana Vela; è altresì compresa nel calendario delle regate [] nazionali [] zonali dell'Associazione di Classe Velica **CATAMARANI FORMULA 18;**

La manifestazione è organizzata presso la base nautica con sede a MARINA DI CASTAGNETO CARDUCCI-DONORATICO- VIA MILANO 15/A Mail : info@cnd.li.it circolonauticodonoratico@pec.cnd.li.it Tel 0565/744590. Alla manifestazione si prevede la partecipazione di un numero massimo di **32** atleti; saranno coinvolti anche accompagnatori, tecnici, giudici di gara e personale addetto ai servizi e alle emergenze, stimati in numero **16**.

La manifestazione si svolgerà su un'area che verrà così suddivisa:

1) logistica a terra

i concorrenti e il personale di supporto saranno ospitati all'interno delle aree in concessione

demaniale [] comunale privata con superficie di circa [763] mq, con n° [2] accessi dagli indirizzi MARINA DI CASTAGNETO CARDUCCI-DONORATICO- VIA MILANO 15/A.



Circolo Nautico Donoratico S.C.S.D. a r.l. P.IVA e C.Fisc. 00418980496 Sede Legale : Via Toniolo, 9 – 57022 Donoratico Oper.: Via Milano 15/a-Marina di Castagneto C.cci



All'interno dell'area si troveranno i locali di segreteria di regata, sala del Comitato di Regata e delle Proteste, spogliatoi e servizi igienici per i partecipanti. Eventuali altre strutture sì no
in caso di sì > aggiungere tensostrutture, prefabbricati, aree di welcome e/o ristorazione, altro

Il parco barche sarà situato in un'area a cielo scoperto

compresa nella concessione adiacente non adiacente e distante mt. ____ . L'area
presenta superficie di circa mq. ____

L'area riservata al carico scarico delle barche e delle imbarcazioni appoggio sarà situata in un'area a cielo scoperto

compresa nella concessione adiacente non adiacente e distante mt. ____

Il parcheggio riservato ai mezzi della manifestazione sarà situato in un'area a cielo scoperto

compresa nella concessione adiacente non adiacente e distante mt. ____

Il punto di alaggio e varo riservato alle imbarcazioni appoggio sarà situato in un'area a cielo scoperto

compresa nella concessione adiacente non adiacente e distante mt. ____ dove
sarà presente spiaggia scivolo gru

I punti di ormeggio riservati alle imbarcazioni appoggio saranno situati

alla boa a banchina/molo a secco

eventuali altre note inerenti alla logistica a terra _____



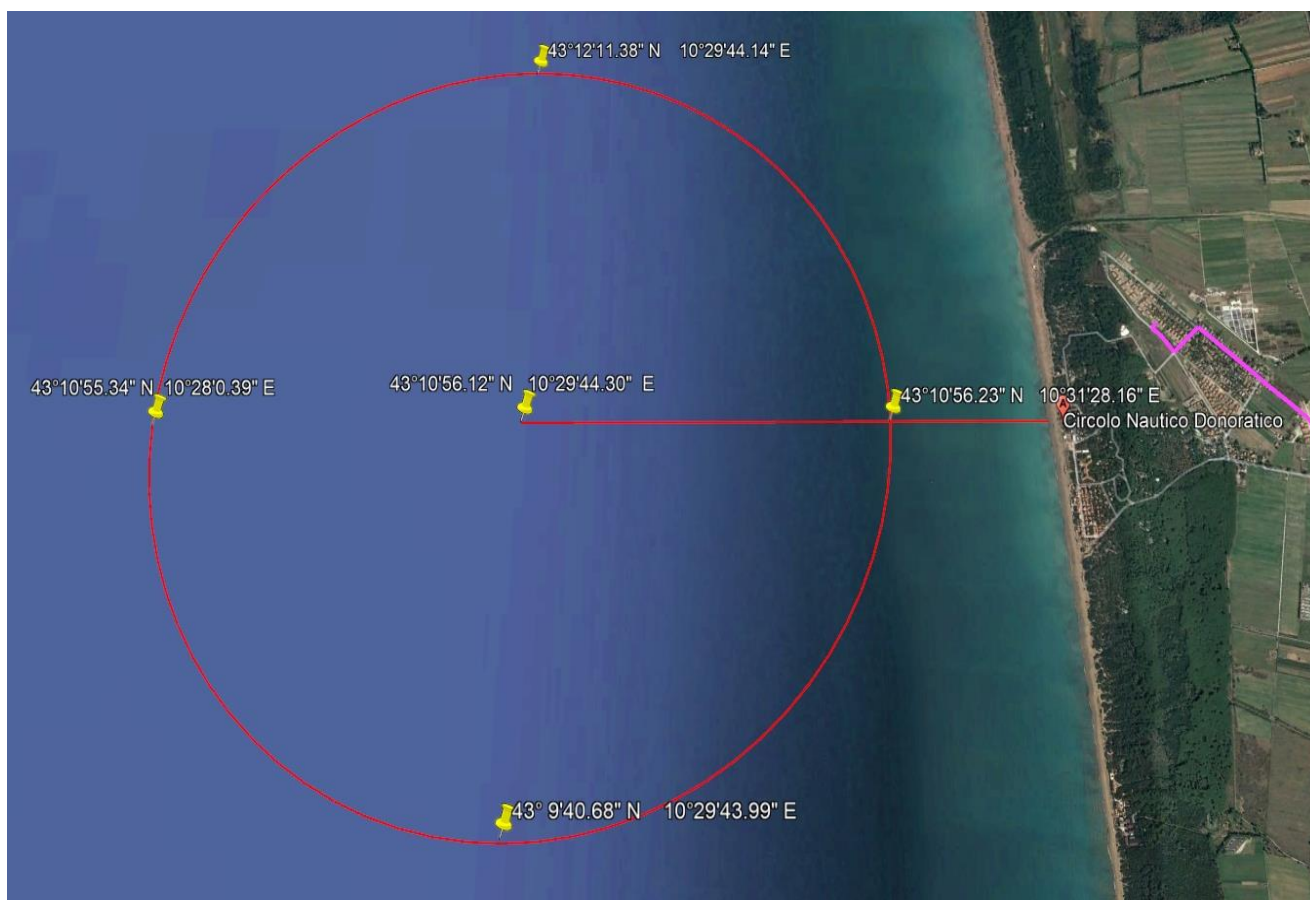
Circolo Nautico Donoratico S.C.S.D. a r.l. P.IVA e C.Fisc. 00418980496 Sede Legale : Via Toniolo, 9 – 57022 Donoratico Oper.: Via Milano 15/a-Marina di Castagneto C.cci

2) Area di regata

I campi di regata saranno uno due più di due - indicare numero e si troveranno nel tratto di mare compreso nel perimetro di cui alle coordinate:

Campo ALFA':

quadrilatero rispondente alle seguenti coordinate punto 1 - latitudine $43^{\circ} 12' 11.38''$ - longitudine $10^{\circ} 29' 44.14''$ punto 2 - latitudine $43^{\circ} 10' 55.34''$ - longitudine $10^{\circ} 28' 0.39''$ punto 3 - latitudine $43^{\circ} 9' 40.68''$ - longitudine $10^{\circ} 29' 43.99''$ punto 4 - latitudine $43^{\circ} 10' 56.12''$ - longitudine $10^{\circ} 29' 44.30''$ centro del cerchio



Se presenti, elencare altre aree di regata, in caso di più campi di regata (es. campo BRAVO, CHARLIE, ecc)

Nel caso di tratto di mare compreso in area circolare, l'area di regata sarà rispondente alle seguenti coordinate aventi punto centrale indicato con latitudine $43^{\circ} 10' 56.12''$ N - longitudine $10^{\circ} 29' 44.30''$

avente raggio di 0,55 miglia nautiche 1,00 miglia nautiche 1,25 miglia nautiche

Nel caso di tratto di mare compreso per una regata costiera, l'area di regata sarà rispondente alla rotta necessaria per raggiungere delle boe di percorso posizionate alle seguenti coordinate:

BOA 1 - latitudine $00^{\circ} 00' 00.00''$ - longitudine $00^{\circ} 00' 00.00''$

BOA 2 - latitudine $00^{\circ} 00' 00.00''$ - longitudine $00^{\circ} 00' 00.00''$

BOA 3 - latitudine $00^{\circ} 00' 00.00''$ - longitudine $00^{\circ} 00' 00.00''$

Altre boe eventuali

Le fasi della manifestazione

L'arrivo dei partecipanti è previsto nelle giornate di **19-20 APRILE 2024**; al loro arrivo i partecipanti procederanno a scaricare le barche dai rimorchi sostando nell'area indicata. Successivamente posizioneranno le imbarcazioni nelle aree destinate alla sosta dei veicoli come da indicazioni.

Successivamente i mezzi con i rimorchi si dirigeranno verso il punto di alaggio e varo delle imbarcazioni di assistenza che saranno ormeggiate. Se richiesto, al termine delle fasi di scarico i partecipanti procederanno alla fase di completamento delle iscrizioni nella segreteria di regata posta all'interno della base nautica indicata.

Nelle giorni di **20 e 21 APRILE 2024** sono previste le singole prove.

> I partecipanti arriveranno al villaggio a partire dalle ore 15 del 19 APRILE e dalle ore 08,00 del 20 APRILE > parcheggeranno i mezzi nelle aree riservate alla manifestazione



> provvederanno alla preparazione delle barche nel parco barche.

> per la giornata del 20 APRILE 2024 è previsto non è previsto uno skipper meeting alle ore 11,00 presso l'area piazzale antistante la sede ; qualora le condizioni meteo lo consentano, alle ore 12.00-12,30 le imbarcazioni inizieranno le fasi di uscita in acqua per dirigersi verso i campi di gara e per le ore 13,00 Per le giornate successive gli atleti riceveranno comunicati appositi recanti gli orari di partenza delle prove.

Al termine delle prove della giornata, previsto per le ore **16,00-17,00** circa, le imbarcazioni torneranno a terra e i partecipanti si dirigeranno presso i punti di ristoro, se previsti, oppure presso le aree di segreteria di regata, se richiesto. Successivamente lasceranno il villaggio di regata per tornare nei rispettivi alloggi.

Nella giornata del **21-04-2024** al termine della regata, inizieranno le operazioni di alaggio e recupero dei mezzi assistenza degli accompagnatori, contemporaneamente nelle aree dei parcheggi si procederà al carico delle imbarcazioni degli atleti sui rimorchi. Al termine delle operazioni e una volta conclusa la cerimonia di premiazione i partecipanti lasceranno l'area per il viaggio di ritorno 18,00 -19,00.



Circolo Nautico Donoratico S.C.S.D. a r.l. P.IVA e C.Fisc. 00418980496 Sede Legale : Via Toniolo, 9 – 57022 Donoratico Oper.: Via Milano 15/a-Marina di Castagneto C.cci

Le diverse fasi della manifestazione e le rispettive fasce orarie di svolgimento - approssimative e dipendenti dalle condizioni meteo - si possono quindi di seguito elencare:

- 1- Arrivo e concentramento: **20 APRILE dalle 08:00 alle 11:00**
- 2 - Partenza dalla spiaggia e attività in mare: **20 APRILE dalle 12:00 alle 17:00**
- 3 - Rientro atleti e/o premiazioni: **21 APRILE dalle 16:00 alle 19:00**
- 4 - Fine manifestazione: **21 APRILE alle 19:00**

Di seguito ulteriori informazioni inerenti la manifestazione, che avverrà:

- senza [] con** concomitanza con altra manifestazione di alcun genere;
- senza [] con** attività di spettacolazione o intrattenimento;
- senza [] con** delimitazioni per il pubblico; eventuali persone esterne alla manifestazione che volessero assistere all'evento in generale potranno farlo sulle aree non strettamente coinvolte nella manifestazione e comunque non coinvolte dalla presente manifestazione. Le aree potranno non essere delimitate da segnali visivi.

Contenuti del Piano di Sicurezza

Per la sicurezza della manifestazione, per la gestione delle eventuali emergenze e per la valutazione dei rischi si redige il presente Piano, che prevede i seguenti contenuti:

1. Misure di prevenzione

- i) Dispositivi e misure strutturali a salvaguardia dell'incolumità pubblica*
- ii) Misure organizzative*

2. Mezzi e impianti di protezione antincendio 3. Modalità di pronto intervento 4. Schema operativo 5. Protocolli di intervento 6. Operatività in acqua – campo di gara

Considerato che l'area interessata può essere accessibile e abbandonata dalle persone coinvolte mediante i varchi di deflusso, questi sono indicati ai punti a) b) **[indicare planimetria]** e così scritti a) larghezza di mt. **[indicare misura]**
b) larghezza di mt. **[indicare misura]** -
) altri eventuali

Considerato il tipo di manifestazione / evento sportivo competitivo in programma; considerato il periodo e le condizioni meteo di media; valutati come di seguito indicato i rischi che potrebbero verificarsi durante lo svolgimento della manifestazione, si elencano, di seguito, i rischi inerenti a:

- | | |
|---|-----------------------|
| - malore | evento possibile |
| - calamità naturale (temporali o burrasche) | evento possibile |
| - calamità naturale (scossa terremoto) | evento poco probabile |
| - black out elettrico | evento poco probabile |
| - incendio | evento poco probabile |
| - folgorazione da corrente elettrica | evento poco probabile |

saranno predisposte le seguenti misure di prevenzione e protezione con riferimento alle planimetrie dell'area della manifestazione allegate.

1 - Misure di prevenzione:

A) dispositivi e misure strutturali a salvaguardia dell'incolumità pubblica.

A1) Per impedire l'accesso incontrollato dei veicoli alle aree della manifestazione, in corrispondenza degli accessi, potrà essere collocata apposita segnaletica con l'ausilio di eventuale apposita



Circolo Nautico Donoratico S.C.S.D. a r.l. P.IVA e C.Fisc. 00418980496 Sede Legale : Via Toniolo, 9 – 57022 Donoratico Oper.: Via Milano 15/a-Marina di Castagneto C.cci

transennatura e personale dell'organizzazione avente finalità di monitorare accessi incontrollati da parte di veicoli a motore;

A2) Individuazione dei parcheggi per l'eventuale pubblico a cura degli organizzatori sì no

A3) Suddivisione in settori dell'area di interesse con previsione di corridoi centrali e perimetrali all'interno sì no [indicare planimetria]

Considerata la tipologia di manifestazione, che solitamente non prevede grande pubblico e che le gare si svolgano in acqua, non di facile visione da parte del pubblico, non si ritiene necessario individuare percorsi protetti per gli eventuali spettatori;

A4) Incremento dell'illuminazione dell'area sì no

La manifestazione si svolgerà in orario diurno senza necessità di incrementare l'illuminazione artificiale, comunque già presente nell'area interessata dalla regata.

A5) Impianti elettrici aggiuntivi rispetto al normale utilizzo sì no

Esecuzione di nel rispetto della normativa vigente, con particolare attenzione ai dispositivi differenziali di interruzione dell'energia elettrica, alla rete di messa a terra ed alla protezione dei cavi costituenti le linee elettriche, quando le stesse attraversano spazi frequentati dal pubblico;

Gli impianti elettrici aggiuntivi per la manifestazione, quando utilizzati, saranno installati a cura del Comitato Organizzatore, opportunamente muniti di dichiarazione di conformità esclusivamente per finalità di alimentazione dell'impianto audio/illuminazione dell'area, alimentazione di apparecchiature di misurazione elettronica in fase di stazza e/o misurazioni, ecc.

A6) Aree attrezzate di primo soccorso sanitario sì no

E' prevista la presenza di ambulanza disposta dall'ente CROCE ROSSA ITALIANA

B) misure organizzative

B1) Informativa alle forze di PS sì no

La Polizia Municipale , i Carabinieri , la Questura e la Capitaneria di Porto sono stati informati sullo svolgimento della manifestazione e sulle sue caratteristiche.

B2) Piano di impiego, a cura dell'organizzatore, di personale in numero adeguato.

E' prevista la presenza di personale di servizio avente diverse funzioni, come di seguito specificato, dotato di apposito abbigliamento che garantisca forte visibilità e riconoscimento e/o apparecchiatura ricetrasmittente.

> Personale sanitario sì no sarà impiegato a tutela della salute dei partecipanti, interverrà su richiesta presso l'area e/o il campo di regata o su segnalazione di infortunio nelle varie aree.

> Personale di servizio: sarà impiegato per lo svolgimento di diverse funzioni quali la segnalazione delle aree adibite alle varie operazioni nei punti in cui necessita maggior attenzione, l'allestimento di eventuali ristori, iscrizioni dei partecipanti, la premiazione, ecc.

> Altro personale di servizio e/o emergenza: sarà impiegato per favorire il deflusso ordinato delle persone presenti nelle aree della manifestazione, controllerà il varco di accesso/deflusso, sorveglierà il corretto e ordinato svolgimento della manifestazione. > Personale di assistenza in mare:

Sarà impiegato per seguire le varie fasi in mare delle gare, controllerà l'uscita e il rientro a terra degli atleti ed opererà in caso di emergenze in acqua o cambio repentino delle condizioni meteo marine.

B3) Sistema di comunicazione audio

Tra il personale impiegato e le persone coinvolte nella manifestazione sarà predisposto un sistema di comunicazione audio in grado di diffondere messaggi di servizio agli operatori ed al personale impiegato a servizio della manifestazione. Il personale di terra sarà dotato di telefono cellulare, il personale in mare sarà dotato di appositi apparati radiotrasmettenti. Presso la base nautica è posizionata una postazione radiotrasmettente fissa per permettere le comunicazioni tra i coordinatori a terra e in mare. In caso di utilizzo di apparato radio VHF, il canale in uso sarà 72



Circolo Nautico Donoratico S.C.S.D. a r.l. P.IVA e C.Fisc. 00418980496 Sede Legale : Via Toniolo, 9 – 57022 Donoratico Oper.: Via Milano 15/a-Marina di Castagneto C.cci

Per le comunicazioni tecniche tra il Comitato Organizzatore, gli Ufficiali di Regata e gli atleti verrà posizionato un apposito albo dei comunicati come da normativa federale.

B4) Individuazione di spazi informativi, di assistenza e di primo soccorso

Nell'area della manifestazione sono stati previsti, come indicato nella planimetria allegata:

- spazio destinato all'allestimento del punto di primo soccorso e spazio per mezzo di assistenza sanitaria, se presente e/o richiesto;
- spazi per i seguenti servizi di supporto e accessori: segreteria di regata, iscrizioni, premiazioni, ristoro;
- spazi riservati al parcheggio dei mezzi dei partecipanti;
- spazi destinati alla sosta delle imbarcazioni degli atleti;
- spazi destinati all'ormeggio dei mezzi assistenza nautica dell'organizzazione;
- spazi destinati all'ormeggio dei mezzi assistenza nautica degli accompagnatori.

B5) Avvisi per le persone presenti

Si provvederà a dare informazione alle persone, in caso di necessità con apposito avviso tramite impianto di diffusione sonora, in merito a:

- 1) presenza di Postazione di Riferimento per contatti con il Servizio di Vigilanza d'Intervento in caso d'emergenza (postazione ricavata presso la Segreteria di Regata)
- 2) indicazioni concernenti le modalità di comportamento per mantenere liberi e accessibili i percorsi di esodo
- 4) comportamenti da tenere in caso di eventuali criticità o emergenza

Il personale provvederà con megafoni in caso di black out elettrico a fornire indicazioni alle persone presenti

B6) Sgombero preventivo dell'area

Si provvederà, prima e durante la manifestazione, all'allontanamento di qualsiasi veicolo o mezzo ingombrante le vie di soccorso dall'area della manifestazione e dai percorsi di esodo, fatta eccezione per eventuali mezzi degli addetti ai lavori che sosterranno senza creare limitazioni alla manifestazione.

2) Mezzi e impianti di protezione antincendio previsti

È previsto l'impiego di estintori portatili tipo omologato per classi di fuoco ABC posti presso l'area di regata [\[indicare planimetria e/o tavola sinottica\]](#)

3) Modalità di pronto intervento

Il Responsabile della sicurezza/manifestazione, con la collaborazione dei volontari, avverte il pubblico e gli atleti per il deflusso se necessario, si attiva controllando affinché le vie di accesso siano libere da veicoli e impedimenti impropri e in caso di necessità si provvederà ad attivare:

- le forze di polizia;
- il servizio antincendio VV.FF.
- l'ambulanza, se presente in loco, pronta ad intervenire
- il servizio 112/118, se quest'ultima non fosse presente in loco o già impegnata in altro servizio.

4) Schema operativo del presente piano della sicurezza e di gestione delle emergenze

In modo coordinato con il personale volontario di servizio della manifestazione, saranno presenti:

- sì [] no > il legale rappresentante dell'autorità organizzatrice della manifestazione
- sì [] no > altro su delega del rappresentante legale

I citati sono incaricati del controllo delle misure di sicurezza per lo svolgimento della manifestazione sportiva;

Una postazione fissa potrà essere dedicata al Servizio di Vigilanza, sarà segnalata agli atleti e dovrà essere dotata di cartellonistica ben visibile con i recapiti telefonici di pubblica utilità (Forze dell'ordine, VV.F. Pronto Soccorso Sanitari, Protezione Civile di zona, etc.); potrà essere di riferimento per ogni



Circolo Nautico Donoratico S.C.S.D. a r.l. P.IVA e C.Fisc. 00418980496 Sede Legale : Via Toniolo, 9 – 57022 Donoratico Oper.: Via Milano 15/a-Marina di Castagneto C.cci

comunicazione di anomalie comportamentali e/o di incidenti in essere nell'area della manifestazione o nelle aree contigue interessate.

La Postazione fissa del Servizio di Vigilanza potrà essere presidiata e sempre reperibile o raggiungibile telefonicamente o via radio da tutti gli altri addetti al Servizio durante la manifestazione.

- quando richiesti, saranno presenti gli addetti al servizio di assistenza medica formati ed addestrati [\[indicare ente e/o associazione\]](#)

5) Protocolli di intervento

5A) in caso di malore o infortunio:

L'Addetto Responsabile presente in postazione dovrà essere informato come prima descritto e provvederà alla immediata attivazione dell'autoambulanza e del personale sanitario presente alla manifestazione; quest'ultimo, valutata la situazione, potrà eventualmente chiedere l'intervento del 112/118 per fornire le prime cure e, se necessario, procederanno al ricovero nella struttura ospedaliera più vicina o più idonea.

5B) in caso di principio di incendio: l'addetto responsabile presente in postazione dovrà essere informato come prima descritto e valutata la situazione eventualmente attiverà l'addetto abilitato più vicino che provvederà all'utilizzo degli estintori portatili e/o attiverà, se necessario, tutti i protocolli d'informazione e di intervento previsti.

5c) in caso di "black out" elettrico: la manifestazione si svolge in orario diurno, come descritto in premessa, ma presso la postazione saranno disponibili per i volontari presenti delle torce elettriche.

5d) in caso di condizioni meteo avverse: per la fase della manifestazione sportiva in mare in caso di comunicati ufficiali da parte delle autorità preposte (se Regione [\[TOSCANA\]](#), se Prefettura [\[LIVORNO\]](#), se Protezione Civile, se Capitaneria di Porto SAN VINCENZO come ad esempio avviso di burrasca, la sospensione della manifestazione è demandata al Comitato Organizzatore; la sospensione dell'attività agonistica sul campo di gara è demandata al Comitato di Regata e comunque tutte le attività a terra saranno sospese in condizioni meteo avverse dichiarate.

5e) in caso di panico per evento imprevedibile

Il Responsabile della Sicurezza, coadiuvato da tutti i componenti del Servizio di vigilanza, valutata nel più breve tempo possibile la situazione di fronte alla magnitudo dell'evento imprevedibile verificatosi, procederà, se possibile, come di seguito indicato:

- si adopererà per i primi soccorsi come da protocolli prima indicati, con particolare riguardo alle situazioni delle persone diversamente abili, delle donne in stato di gravidanza, dei bimbi e degli anziani;
- inviterà le persone presenti ad abbandonare l'area con specifica informazione antipanico comunicata attraverso sistema di diffusione sonora;
- effettuerà le chiamate di soccorso agli enti preposti come da elenco allegato.

6. Operatività in acqua – campo di gara

Si allega piano dettagliato delle operatività in acqua
si comprenda

- imbarcazioni iscritte [\[15 \]](#)
- atleti concorrenti [\[30\]](#)
- elenco mezzi assistenza in acqua [\[3\]](#)
- elenco mezzi posa boe [\[2\]](#)
- elenco mezzi comitati delle proteste in acqua, *se previsti* [\[non previsti\]](#)
- elenco mezzi comitati di regata [\[1\]](#)
- elenco mezzi di supporto, se previsti [\[non previsti\]](#)
(es. barca scopa, barca mamma)
- elenco mezzi dei tecnici accreditati c/o la segreteria di regata [\[nessuno\]](#)
- tavola sinottica del posizionamento dei mezzi di assistenza e posaboe completo dei nomi e dei contatti telefonici dei driver [\[vedi schema sotto riprotato\]](#)



Circolo Nautico Donoratico S.C.S.D. a r.l. P.IVA e C.Fisc. 00418980496 Sede Legale : Via Toniolo, 9 – 57022 Donoratico Oper.: Via Milano 15/a-Marina di Castagneto C.cci

FORMULA 18	20 APRILE 2024 SABATO	21 APRILE 2024 DOMENICA	MANSIONE
Bagnoli Claudio	SI	SI	COMITATO UDR
Borelli Stefano	NO	SI	GOMMONE ASSISTENZA
Brunetti Gianmarco	SI	SI	BARCA COMITATO
Donato Riccardo	SI	NO	GOMMONE BOLINA
Fossati Anna	NO	SI	GOMMONE ASSISTENZA
Gagliani Roberto	SI	SI	GOMMONE POPPA-ARRIVO
Landolina Fiammetta	SI	SI	GOMMONE BOLINA
Lauri Fabio	SI	SI	GOMMONE POPPA-ARRIVO
Taddei Mario	SI	NO	GOMMONE ASSISTENZA
Riccardo Cambi	NO	SI	GOMMONE BOLINA
Marco Ciofini	SI	SI	A TERRA
Cristina Pescucci	SI	SI	GOMMONE ASS. e ASS. TERRA
Cinzia CRI	SI	NO	GOMMONE ASSISTENZA
Paolo Picchi	SI	NO	GOMMONE BOLINA

20-21 aprile 2024 – FORMULA 18

COMPOSIZIONE PERSONALE DI ASSISTENZA

SEGRETERIA

Bracci Caterina – tel: 320828318 (**sabato e domenica**)

Bernardo Saggini Tel. 3483386813 (Redazione classifiche e segreteria regata) (**sabato e domenica**)

BARCA COMITATO REGATA

Gianmarco Brunetti – tel: 3470125181 (**sabato e domenica**)

Comitato Ufficiali di Regata:

Claudio Bagnoli (Pres. CDR) – tel: 3357225588 (**sabato e domenica**)



Circolo Nautico Donoratico S.C.S.D. a r.l. P.IVA e C.Fisc. 00418980496 Sede
Legale : Via Toniolo, 9 – 57022 Donoratico Oper.: Via Milano 15/a-Marina di
Castagneto C.cci

Massimo Alboretti (membro CDR) Tel. 3280509412 (**sabato e domenica**)

GOMMONE 1- POSA BOE BOLINA

SABATO

Fiammetta Landolina – tel: 3273097242
Riccardo Donato - Tel. 3337875928

DOMENICA

Fiammetta Landolina – tel: 3273097242
Riccardo Cambi – tel 3664044761

GOMMONE 2-POSA BOE CANCELLO POPPA e ARRIVO

SABATO

Gagliani Roberto – tel: 3927692289
Fabio Lauri – tel: 3316019365

DOMENICA

Gagliani Roberto – tel: 3927692289
Fabio Lauri – tel: 3316019365

GOMMONE 3- ASSISTENZA

SABATO

Paolo Picchi tel. 3289097002
Cristina Pescucci tel. 3408213168

DOMENICA

Anna Fossati - tel: 3928827339
Stefano Borelli- tel. 3284771251

GOMMONE 4- ASSISTENZA- (SOLO SABATO)

SABATO

Taddei Mario tel. 3334913079
Cinzia Tel. 3343937475

DOMENICA

=====

ASSISTENZA A TERRA

Sergio Boscaglia – <tel:3292529554> (**approvvigionamenti solo sabato**)

Marco Ciofini- tel. 3475059903 **Sabato e Domenica**

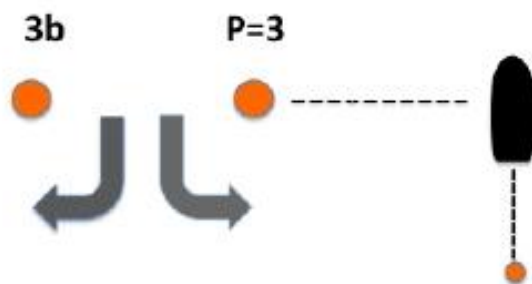
Cristina Pescucci tel. 3408213168 **Domenica**



Circolo Nautico Donoratico S.C.S.D. a r.l. P.IVA e C.Fisc. 00418980496 Sede Legale : Via Toniolo, 9 – 57022 Donoratico Oper.: Via Milano 15/a-Marina di Castagneto C.cci

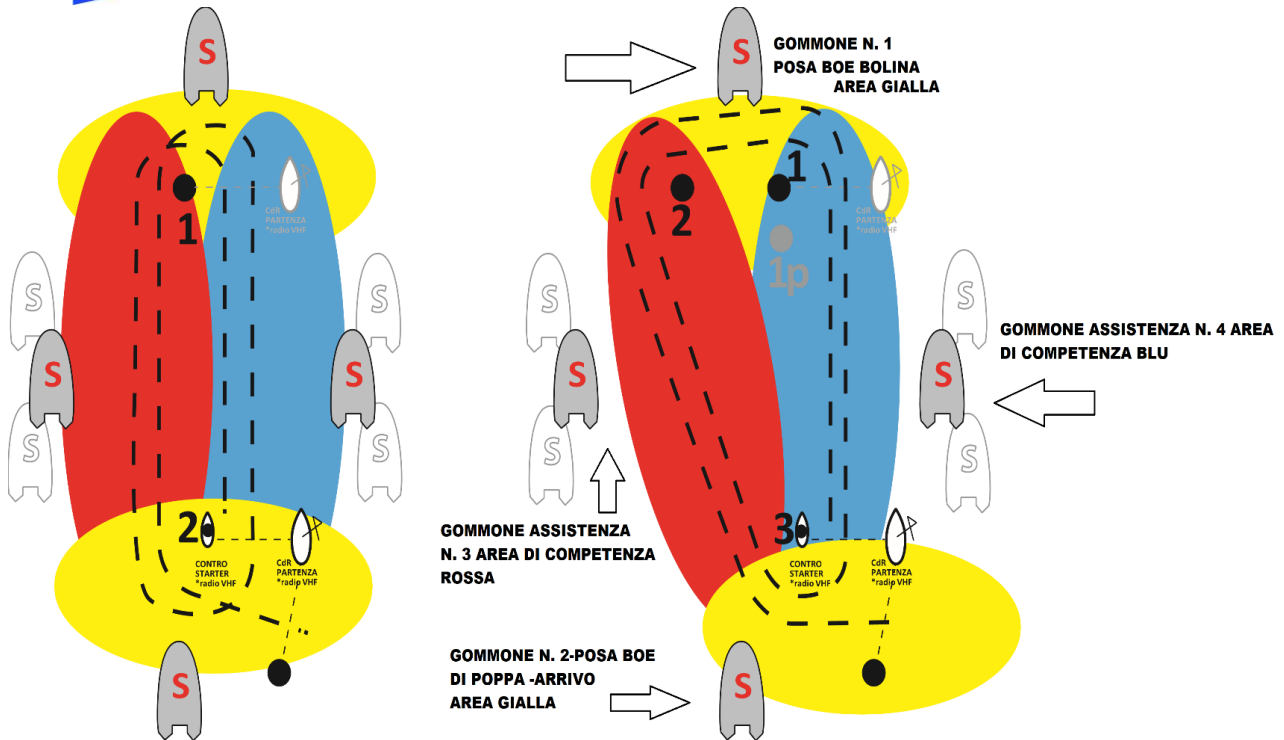
SABATO MATTINA ORE 10,00 BRIEFING POSA BOSE ED ASSISTENZA

A SEGUIRE ORE 11,00 BRIEFING CON I REGATANTI



Percorso 2 = S - 1 - 2 - 3/3b - 1 - 2 - 3 - F

Percorso 3 = S - 1 - 2 - 3/3b - 1 - 2 - 3/3b - 1 - 2 - 3 - F



Conclusione della manifestazione

Se trattasi di Manifestazione organizzata in area

[] demaniale [] comunale [] privata [] demaniale in concessione il Responsabile della Manifestazione/Responsabile della Sicurezza, provvederà a rendere disponibili le aree occupate dalle attrezzature e dagli impianti della Manifestazione nel più breve tempo tecnico possibile e a ripristinare la destinazione d'uso dell'area al termine della manifestazione, garantendo la totale “messa in sicurezza” delle attrezzature e degli impianti durante queste fasi.



Circolo Nautico Donoratico S.C.S.D. a r.l. P.IVA e C.Fisc. 00418980496 Sede Legale : Via Toniolo, 9 – 57022 Donoratico Oper.: Via Milano 15/a-Marina di Castagneto C.cci

Certificazioni di cui all'Art. 80 TULPS [*ATTENZIONE> quando richiesto]
[circolare Ministero degli Interni n.11001/1/110 (10) del 18 luglio 2018]**

Classificazione del rischio e calcolo del livello di rischio della manifestazione

Il livello di rischio della manifestazione è classificato

“basso” se in base alla tabella allegata alla Direttiva il punteggio totalizzato è minore di 18;

“medio” se il punteggio risulta compreso tra 18 e 36;

“alto” se il punteggio è maggiore di 36.

TABELLA CALCOLO LIVELLO DI RISCHIO				
	VARIABILI LEGATE ALL'EVENTO	PUNTI	ASSEGNATO	
1	PERIODICITA' EVENTO	Annualmente	1	1
		Mensilmente	2	
		Tutti i giorni	3	
		Occasionalmente	4	
	TIPOLOGIA EVENTO	religioso	1	
		sportivo	1	1

2		intrattenimento	2	
		politico – sociale	3	
		Concerto POP/ROCK	4	
3	ALTRE VARIABILI PIU' SCELTE	Prevista vendita/Consumo alcolici	1	
		Possibile consumo droghe	1	
		Presenza categorie deboli (bambini,anziani, disabili)	1	1
		Evento ampiamente pubblicizzato dai media	1	
		Presenza di figure politiche/religiose	1	
		Possibili difficoltà nella viabilità	1	
		Presenza di tensioni sociopolitiche	1	
		< 12 Ore	1	
4	DURATA	Da 12 h a 3 Giorni	2	2
		> 3 Giorni	3	
		In città	0	0
5	LUOGO PIU' SCELTE	In Periferia/ Paesi o Piccoli Centri Urbani	1	
		In Ambiente Acquatico fiume,lago,mare,piscina	1	1
		Altro montano,impervio,rural e	1	
		Al Coperto	1	
	CARATTERISTICHE DEL LUOGO PIU' SCELTE	All'Aperto	2	2
		Localizzato e ben definito	1	1
		Esteso > di un campo di calcio	2	2
		Non delimitato da recinzioni	1	

6		Delimitato da Recinzioni	2	2
		Presenza di scale in entrata e/o in uscita	2	
		Recinzioni temporanee	3	
		Ponteggio temporaneo, palco, coperture	3	
7	LOGISTICA DELL'AREA PIU' SCELTE	Servizi igienici disponibili	-1	-1
		Disponibilità di acqua	-1	-1
		Punto di ristoro	-1	-1
VARIABILI LEGATE AL PUBBLICO				
8	STIMA PARTECIPANTI	5.000 - 25.000	1	
		25.000 - 100.000	2	
		100.000 - 500.000	3	
		> 500.000	4	
9	ETA' PREVALENTE DEI PARTECIPANTI	DA 25 a 65 Anni	1	
		<25 >65 Anni	2	2
10	DENSITA' DI PARTECIPANTI pp mq	Bassa 1-2 persone/mq	1	1
		Media 3-4 persone/mq	2	
		Alta 5-8 persone/mq	3	
		Estrema >8 Persone/mq	4	
11	CONDIZIONE DEI PARTECIPANTI	Rilassato	1	1
		Eccitato	2	
		Aggressivo	3	
12	POSIZIONE DI PARTECIPANTI	Seduti	1	
		In parte seduti	2	2
		In piedi	3	
		TOTALE SCORE		16
A B C	LIVELLO DI RISCHIO	PUNTEGGIO		
	MOLTO BASSO / BASSO	< 18		
	RISCHIO MODERATO / ELEVATO	18 - 36		

RISCHIO MOLTO ELEVATO	37 – 55

ELENCO NUMERI TELEFONICI UTILI PER CHIAMATA DI SOCCORSO

	Chiamare	N.Telefono
Numero Unico Europeo per le emergenze		112
Per incendio crollo di edificio, fuga di gas, ecc.	Vigili del Fuoco	115
Per ordine pubblico	Carabinieri	112
	Polizia	113
Per emergenza sanitaria	Pronto soccorso	118
Responsabile della sicurezza	indicare persona di riferimento	[indicare numero di tel.]
Per emergenza in mare	CP - Guardia Costiera	1530

Sopralluogo preliminare

Preventivamente all'inizio della manifestazione, insieme al personale appositamente individuato dagli organizzatori ed agli addetti antincendio, dopo aver preso atto del presente Piano della Sicurezza e della Gestione dell'Emergenza, dal [Rappresentante Legale](#) ■ da un [delegato dal Rappresentante legale](#) [] è stato compiuto un sopralluogo preliminare [10-04-2024](#) sulle varie attività previste nell'area della manifestazione per condividere collegialmente tutte le modalità di comportamento e/o d'intervento previste nel presente documento;

Si allegano:

- planimetrie dell'area della manifestazione indicate nel presente documento;
- modulistica, atti, schemi ed elenchi indicati nel presente documento.

Data 10-04-2024

Timbro e Firma dell'Organizzatore/Responsabile dell'evento

**CIRCOLO NAUTICO DONORATICO
SOC.COOP. SPORTIVA DILETTANTISTICA ARL**